



АДМИНИСТРАЦИЯ ГОРОДА ПЕРМИ
ДЕПАРТАМЕНТ ЗЕМЕЛЬНЫХ ОТНОШЕНИЙ

Сибирская ул., д. 15, Пермь, 614000, тел. (342) 212-46-78, факс 212-41-51
e-mail: dzo@gorodperm.ru, http://www.gorodperm.ru

РАЗРЕШЕНИЕ
на размещение объекта
№ 21-01-44-1130 от 29 июля 2022

Департамент земельных отношений Администрации города Перми в соответствии с пунктом 3 ст. 39.36 Земельного кодекса Российской Федерации, Положением о порядке и условиях размещения объектов на землях или земельных участках, находящихся в государственной или муниципальной собственности, на территории Пермского края без предоставления земельных участков и установления сервитутов, публичного сервитута, утвержденным Постановлением Правительства Пермского края от 22 июля 2015 г. № 478-п, заявлением от 08 июля 2022 г. № 21-01-06-6533

разрешает АО «Газпром газораспределение Пермь» (ИНН 5902183841, ОГРН 1025900512670, место нахождения: 614000, г. Пермь, ул. Петропавловская, 43)

размещение объекта: газопровод давлением до 1,2 МПа, для размещения которого не требуется разрешения на строительство к жилому дому по адресу: Пермский край, г. Пермь, ул. Киевская, д. 10.

на землях: государственная собственность на которые не разграничена, муниципальное образование г. Пермь.

местоположение: Пермский край, г. Пермь, ул. Киевская

разрешение выдано на срок: 11 месяцев

способ размещения объекта: подземный

Дополнительные условия размещения:

Территория, согласно схеме, расположена в зоне с особыми условиями использования территорий: охранный зона объектов электросетевого хозяйства, санитарно-защитная зона, охранный зона газопровода среднего и низкого давления, охранный зона газопровода «ГЗУ - ТЭЦ-6», «Ярино-Пермь», Каменный Лог-Пермь» ООО «Пермнефтегазпереработка», зона минимальных расстояний магистрального нефтепровода «Каменный лог-Пермь», принадлежащего АО «Транснефть Прикамье», приаэродромная территория аэродрома аэропорта Большое Савино, Зона минимальных расстояний промышленного газопровода «Каменный лог-Пермь» (Собственник ООО «ЛУКОЙЛ ПЕРМЬ», ИНН: 5902201970).

АО «Газпром газораспределение Пермь»:

1. Соблюдать Правила охраны электрических сетей, установленные постановлением Правительства Российской Федерации от 24 февраля 2009 г. № 160 «О порядке установления охранных зон объектов электросетевого хозяйства и особых условий использования земельных участков, расположенных в границах таких зон»;

2. Соблюдать санитарные правила и нормативы, утвержденные постановлением Главного государственного врача РФ от 14 марта 2002 г. № 10

«О введении в действие Санитарных правил и норм «Зоны санитарной охраны источников водоснабжения и водопроводов питьевого назначения. СанПиН 2.1.4.1110-02»;

3. Соблюдать Правила охранных зон газораспределительных сетей, установленные постановлением Правительства Российской Федерации от 20 ноября 2000 г № 878 «Об утверждении правил охраны газораспределительных сетей»;

4. Соблюдать Правила охраны магистральных трубопроводов, утвержденных постановлением Госгортехнадзора Российской Федерации от 24 апреля 1992 г № 9;

5. Соблюдать Правила использования воздушного пространства, установленные постановлением Правительства Российской Федерации от 11 марта 2010 г № 138 «Об утверждении Федеральных правил использования воздушного пространства Российской Федерации»;

6. В соответствии с пунктом 7(2) Положения о порядке и условиях размещения объектов на землях или земельных участках, находящихся в государственной или муниципальной собственности, на территории Пермского края без предоставления земельных участков и установления сервитутов, публичного сервитута, утвержденного постановлением Правительства Пермского края от 22 июля 2015 г. № 478-п, представить в департамент земельных отношений в течение 1 месяца с момента размещения объектов материалы контрольной геодезической съемки размещенных объектов на бумажном и электронном носителях на безвозмездной основе.

В соответствии со статьей 20¹ Закона Пермского края от 14 сентября 2011 г. № 805-ПК «О градостроительной деятельности в Пермском крае» АО «Газпром газораспределение Пермь»:

Не позднее, чем за 10 рабочих дней до начала строительства и реконструкции безвозмездно передать в департамент градостроительства и архитектуры администрации города Перми один экземпляр копий разделов проектной документации, предусмотренных пунктом 1 части 12 статьи 48 Градостроительного кодекса Российской Федерации.

В течение 10 рабочих дней после окончания работ по строительству, реконструкции безвозмездно передать в департамент градостроительства и архитектуры администрации города Перми схему, отображающую расположение объекта и сетей инженерно-технического обеспечения, подписанную АО «Газпром газораспределение Пермь», с приложением текстового и графического описания местоположения границ охранной и санитарно-защитной зоны, перечень координат характерных точек границ такой зоны.

Приложение: схема предполагаемых к использованию земель или части земельного участка (на 3 л. в 1 экз.)

Начальник отдела предоставления
земельных участков по работе
с юридическими лицами

Матис

М.П.

О.В. Матис



Схема предполагаемых к использованию земель или части земельного участка

Объект: Газопровод давлением до 1.2 Мпа. для размещения которого не требуется разрешения на строительство к жилому дому по адресу: Пермский край, г. Пермь, ул. Киевская, д.10

Местоположение: Пермский край, г. Пермь, ул. Киевская

Площадь земель или части земельного участка: 14046м² (ЗУ1(1)=13,84м²; ЗУ1(2)=18,77м²; ЗУ1(3)=702,77м²; ЗУ1(4)=54,81м²; ЗУ1(5)=26,54м²; ЗУ1(6)=2501,30м²; ЗУ1(7)=6,08м²; ЗУ1(8)=461,29м²; ЗУ1(9)=10260,72м²)

Категория земель: земли населенных пунктов;

Вид разрешенного использования: -

Каталог координат, м

:ЗУ1(1)		
н1	519456.03	2237819.25
н2	519452.67	2237822.01
н3	519448.18	2237817.46
:ЗУ1 (2)		
н4	519468.99	2237826.96
н5	519466.30	2237829.54
н6	519462.85	2237826.00
н7	519465.68	2237823.33
:ЗУ1(3)		
1	519501.78	2237905.15
2	519512.87	2237888.50
3	519510.74	2237886.50
4	519513.32	2237883.63
5	519505.95	2237877.28
6	519493.35	2237866.42
7	519485.85	2237859.08
н8	519457.75	2237830.89
н9	519440.46	2237846.69
н10	519427.35	2237854.75
н11	519342.54	2237897.65
н12	519340.65	2237892.83
н13	519348.58	2237888.85
н14	519355.33	2237884.40
н15	519385.98	2237872.48
н16	519438.38	2237844.35
н17	519458.34	2237827.64
н18	519493.66	2237863.90
н19	519506.91	2237875.45
н20	519516.19	2237885.57
:ЗУ1(4)		
н21	519524.28	2237885.02
н22	519523.24	2237886.80
н23	519510.44	2237873.89
н24	519509.80	2237874.22
н25	519497.53	2237861.53
8	519498.30	2237860.94
:ЗУ1(5)		
9	519333.62	2237889.39
н26	519334.91	2237894.65
н27	519331.22	2237896.44
н28	519328.51	2237891.33
:ЗУ1(6)		
н29	519612.06	2239201.42
н30	519655.59	2239207.00
н31	519655.22	2239213.73
н32	519633.71	2239212.37
н33	519649.48	2239376.54
н34	519633.82	2239416.21
н35	519626.51	2239407.66
н36	519639.16	2239375.10
н37	519624.35	2239219.54
н38	519611.03	2239218.77
:ЗУ1(7)		
10	519469.43	2237967.70
11	519476.52	2237969.71
12	519476.11	2237970.42
13	519468.88	2237968.42

:3Y1(8)		
н39	519556.53	2238915.58
14	519559.91	2238916.46
н40	519567.16	2238917.67
н41	519563.88	2238945.98
15	519569.07	2238958.48
н42	519566.76	2238962.40
н43	519564.47	2238963.81
16	519559.84	2238956.35
н44	519552.81	2238944.99
:3Y1(9)		
17	519429.00	2238098.43
18	519423.96	2238107.00
19	519427.88	2238109.45
н45	519428.66	2238108.35
н46	519438.08	2238114.94
20	519437.25	2238116.12
21	519429.62	2238126.91
22	519424.89	2238135.77
23	519404.71	2238167.61
24	519425.32	2238187.61
25	519446.56	2238209.77
26	519469.44	2238233.67
н47	519470.35	2238232.47
н48	519488.07	2238245.50
27	519484.87	2238249.75
н49	519486.21	2238251.15
н50	519453.14	2238296.10
28	519451.34	2238294.24
29	519440.67	2238308.49
30	519428.23	2238325.10
31	519413.88	2238344.02
32	519397.58	2238365.54
н51	519466.01	2238482.20
н52	519471.82	2238488.58
н53	519505.79	2238543.71
н54	519548.73	2238615.06
н55	519569.40	2238650.44
33	519585.08	2238672.13
34	519600.78	2238697.77
35	519611.04	2238714.45
36	519623.51	2238734.71
н56	519624.91	2238732.80
н57	519631.35	2238743.48
н58	519630.00	2238745.33
н59	519635.64	2238754.54
н60	519633.42	2238766.48
н61	519618.42	2238761.22
37	519609.53	2238773.42
н62	519598.06	2238789.16
38	519588.70	2238801.99
н63	519588.02	2238807.25
н64	519571.42	2238842.86
н65	519574.09	2238849.56
39	519568.05	2238852.99
40	519563.82	2238846.09
н66	519561.03	2238841.52
н67	519580.78	2238798.70
н68	519587.54	2238790.04
н69	519587.93	2238784.17
н70	519606.30	2238761.78
н71	519614.53	2238764.79
н72	519622.70	2238750.62
н73	519599.01	2238710.15
н74	519595.17	2238709.90
н75	519574.28	2238674.87
н76	519560.77	2238656.42
н77	519498.72	2238553.04
н78	519477.32	2238519.84
н79	519465.31	2238498.62

н80	519457.28	2238503.25
н81	519424.20	2238447.15
н82	519409.38	2238426.54
н83	519413.34	2238415.09
н84	519384.34	2238367.02
н85	519444.86	2238284.58
н86	519447.58	2238285.20
н87	519474.22	2238248.96
н88	519463.13	2238241.44
н89	519398.53	2238175.87
н90	519396.51	2238166.21
н91	519419.11	2238125.04
н92	519421.68	2238125.98
н93	519425.81	2238118.48
н94	519422.79	2238116.65
41	519423.54	2238115.58
42	519419.09	2238112.38

Граница н28-9, 7-н11. н3-н1, н7-н4, 8-н22, н45-н46, н47-н48, н49-н50, 32-33, н56-н57, н59-н60, н63-н65, н66-н94. Н40-н43. н44-н39, н30-н34, н35-н29 – земли общего пользования;

Граница н22-8, 11-1, 9-н28, 10-11, н1-н3 – земельный участок с кадастровым номером 59:01:0000000:78877;

Граница н4-н5 – земельный участок с кадастровым номером 59:01:4211261:7;

Граница 3-7 – земельный участок с кадастровым номером 59:01:4211262:129;

Граница 1-3, 11-12, 13-10, н94-42, 17-н45 – земельный участок с кадастровым номером 59:01:0000000:91951;

Граница 12-13, 42-17 – земельный участок с кадастровым номером 59:01:4119112:1;

Граница н46-20 – земельный участок с кадастровым номером 59:01:4119102:23;

Граница 20-22 – земельный участок с кадастровым номером 59:01:4119102:11;

Граница 22-24 – земельный участок с кадастровым номером 59:01:4119102:8;

Граница 24-25 – земельный участок с кадастровым номером 59:01:4119102:14;

Граница 25-н47 – земельный участок с кадастровым номером 59:01:4119102:16;

Граница н48-н49 – земельный участок с кадастровым номером 59:01:4119104:23;

Граница н50-29 – земельный участок с кадастровым номером 59:01:4119106:21;

Граница 29-30 – земельный участок с кадастровым номером 59:01:4119106:20;

Граница 30-31 – земельный участок с кадастровым номером 59:01:4119106:5;

Граница 31-32 – земельный участок с кадастровым номером 59:01:4119106:7;

Граница 33-34 – земельный участок с кадастровым номером 59:01:4119109:9;

Граница 34-35 – земельный участок с кадастровым номером 59:01:4119109:28;

Граница 36-н56 – земельный участок с кадастровым номером 59:01:4119109:27;

Граница н57-н59 – земельный участок с кадастровым номером 59:01:0000000:81919;

Граница н60-37 – земельный участок с кадастровым номером 59:01:0000000:87582;

Граница 37-н63 – земельный участок с кадастровым номером 59:01:4119112:151;

Граница 40-н66 – земельный участок с кадастровым номером 59:01:4119112:114;

Граница 39-40, н39-14 – земельный участок с кадастровым номером 59:01:4119112:159;

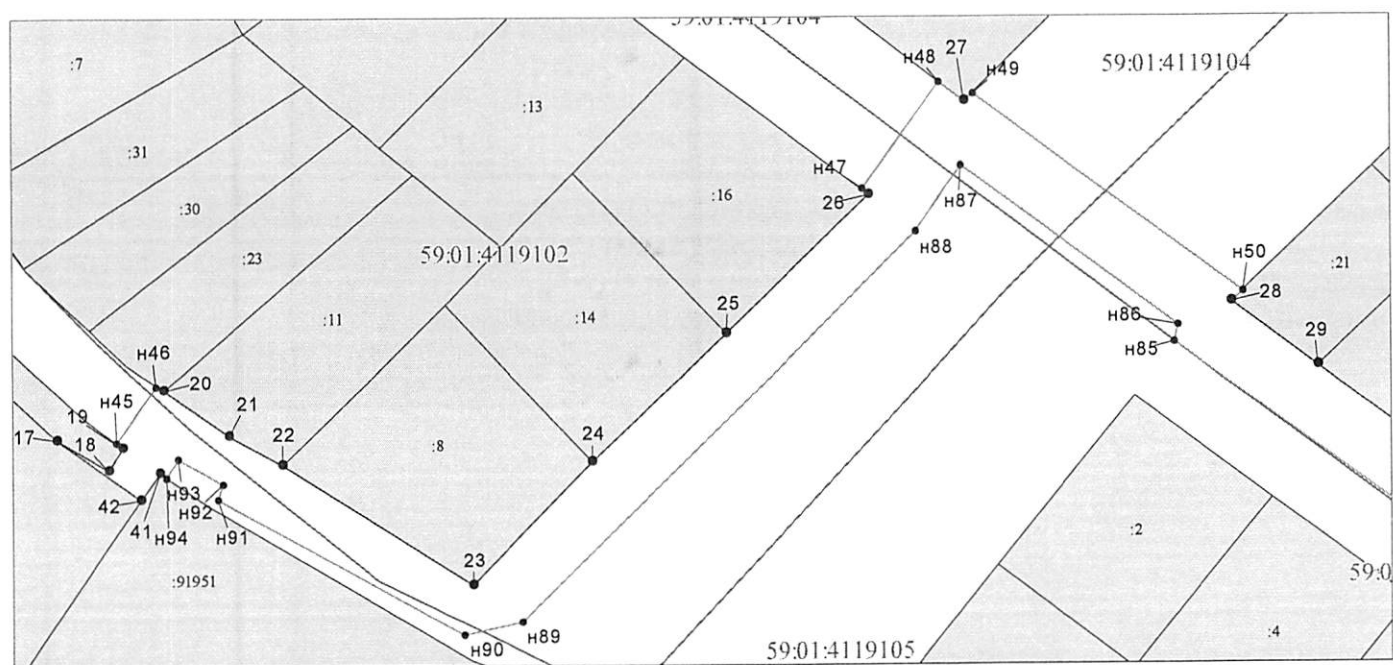
Граница н65-39, н40-14 – земельный участок с кадастровым номером 59:01:4119112:171;

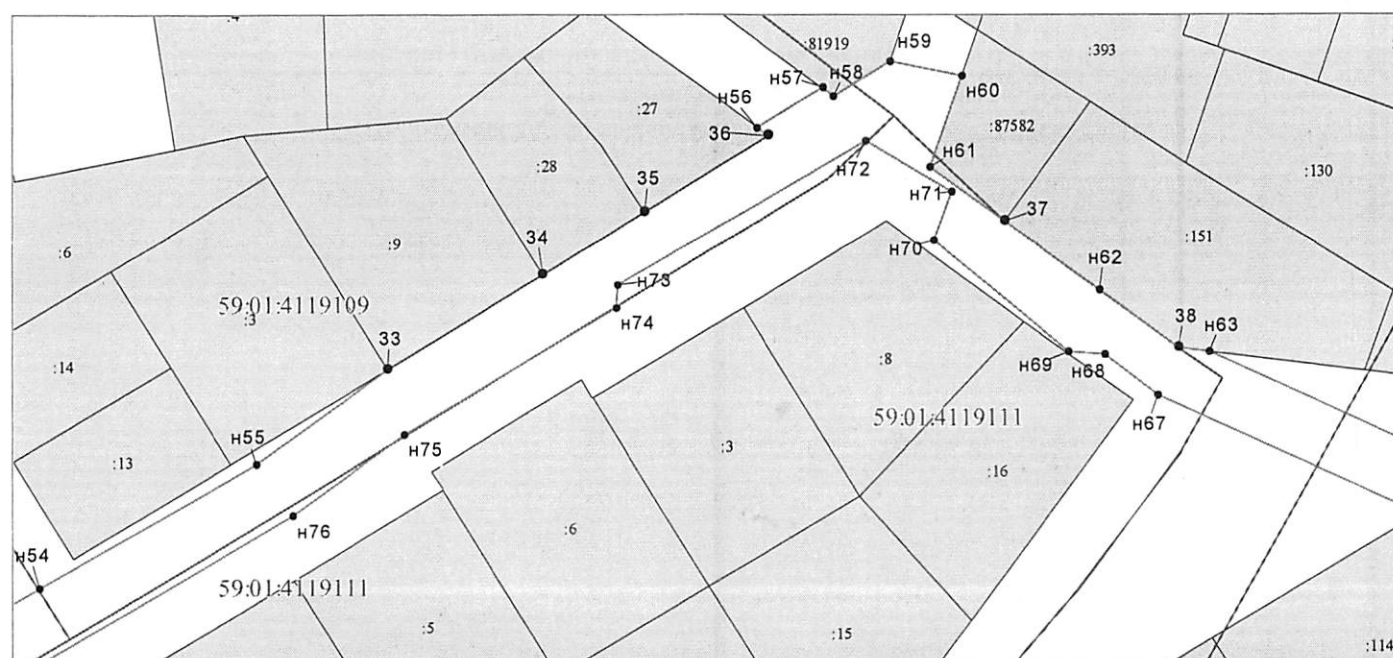
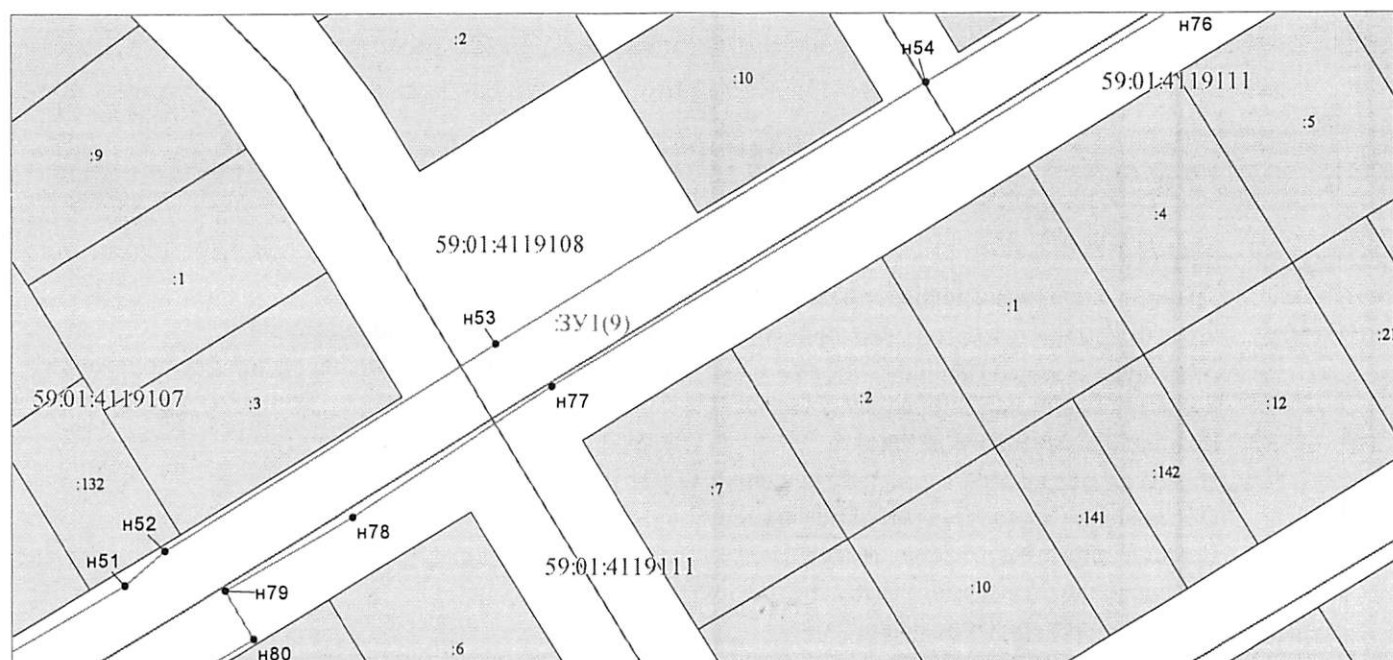
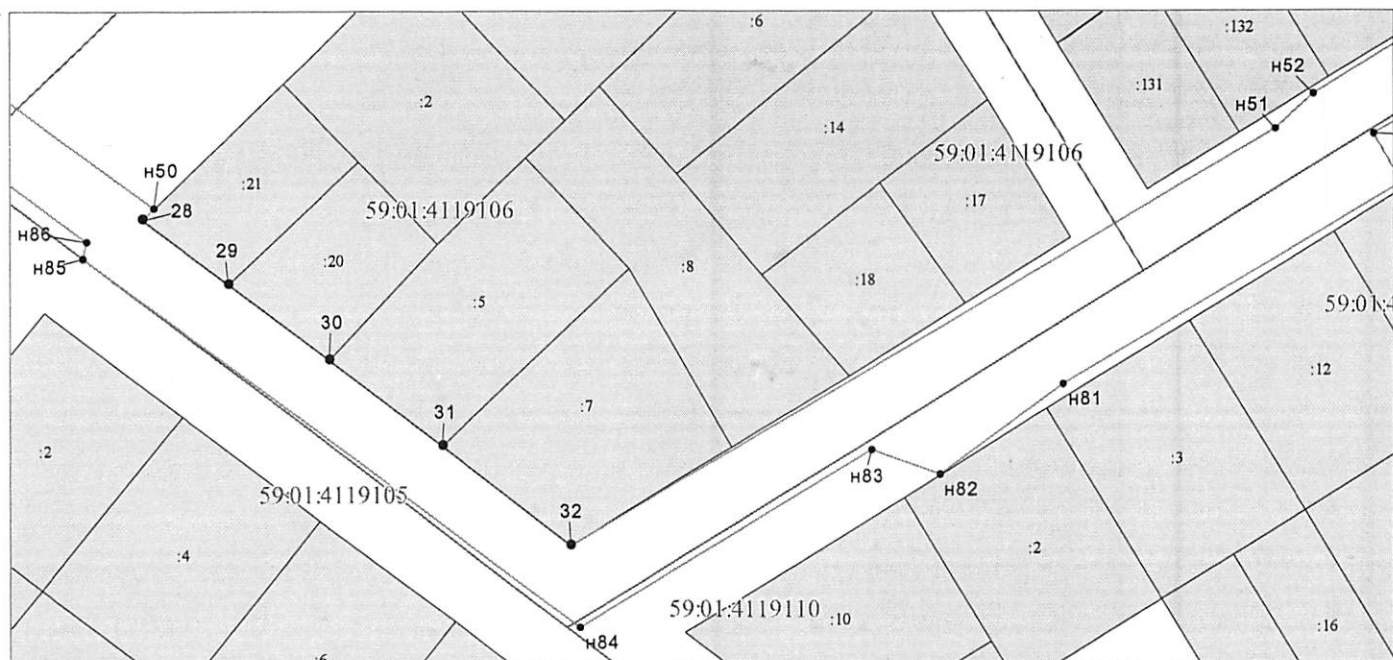
Граница 16-н44 – земельный участок с кадастровым номером 59:01:4119112:174;

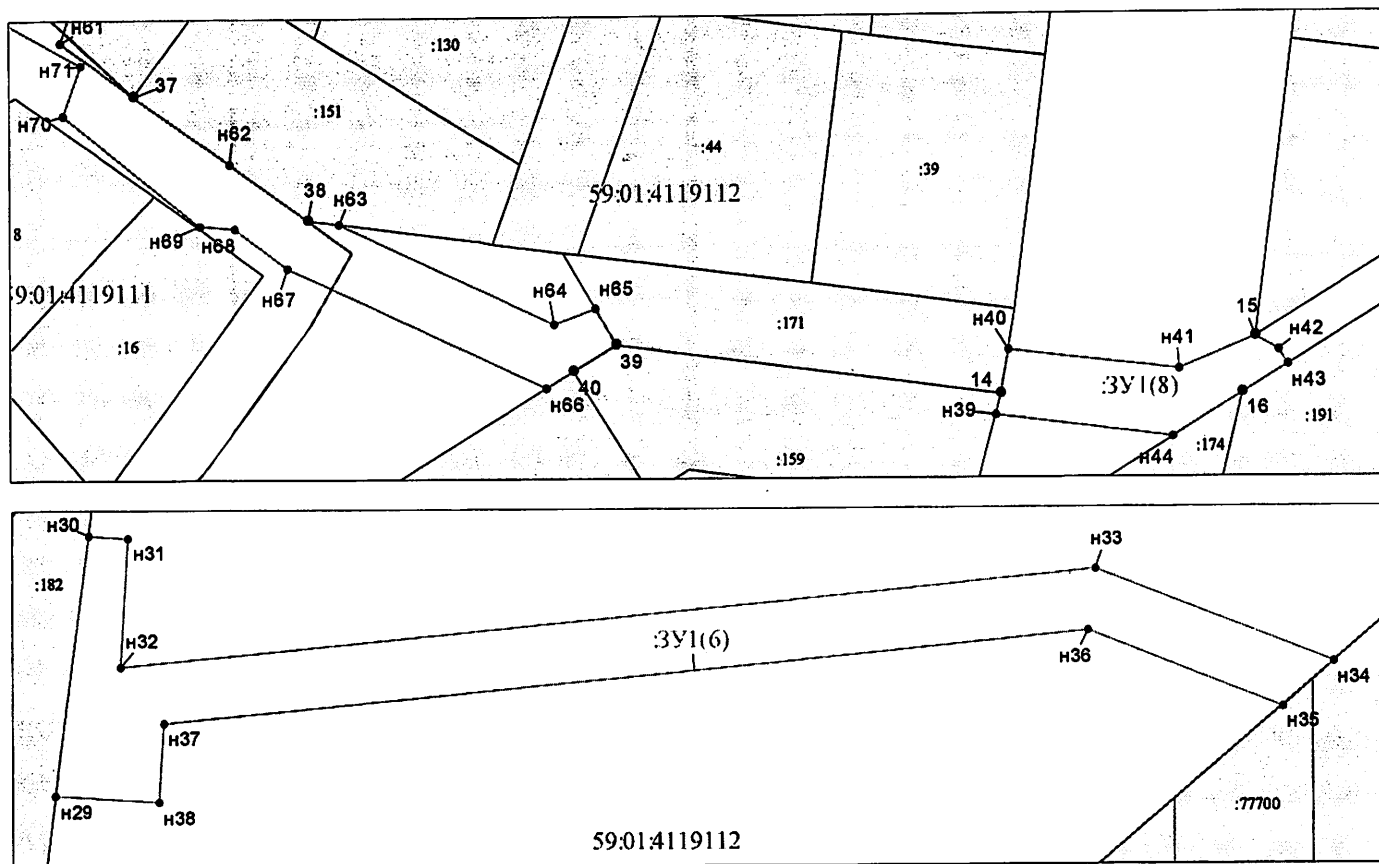
Граница н43-16 – земельный участок с кадастровым номером 59:01:4119112:191;

Граница н29-н30 – земельный участок с кадастровым номером 59:01:4119112:182;

Граница н34-н35 – земельный участок с кадастровым номером 59:01:0000000:77700.







Масштаб 1:1000

Условные обозначения:

- Граница охранных и территориальных зон
- Существующая часть границы, сведения о которой достаточны для определения её
- Характерная точка границы, сведения о которой позволяют однозначно определить ее положение
- :3 Кадастровый номер земельного участка
- Граница кадастрового деления
- 59:01:4011806 Номер кадастрового квартала по сведениям ГКН
- н1 Обозначение характерной точки границ
- Граница образуемого земельного участка
- :3У1 Обозначение образуемого земельного участка
- Ж-4 Обозначение территориальной зоны
- 59:01-6.363 Обозначение охранной зоны

Заявитель: АО "Газпром газораспределение Пермь" по доверенности А.К. Порубов

(подпись, расшифровка подписи)

МП (для юридических лиц и индивидуальных предпринимателей)

Порубов